

Wandern

Autopedestre Colmar-Berg

Tourdaten

Strecke	↔	7,6 km	Schwierigkeit	leicht
Dauer	🕒	2:10 h	Kondition	●●●●●
Aufstieg	▲	147 m	Technik	●●●●●
Abstieg	▼	147 m	Höhenlage	348 m

203 m

WandernInLuxembu
rg.com

Aktualisierung: 24.10.2021

Tour zum Mitnehmen für iPhone und Android

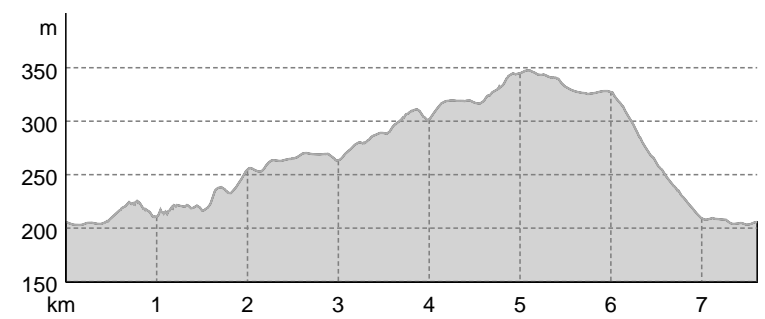
QR-Code scannen und diese Tour offline speichern, mit Freunden teilen und mehr.
 Webseite
<https://outlac/igiofV>
 Kartengrundlagen: outdooractive Kartografie; ©OpenStreetMap (www.openstreetmap.org)



Wegart

— Länge 7,6 km

Höhenprofil



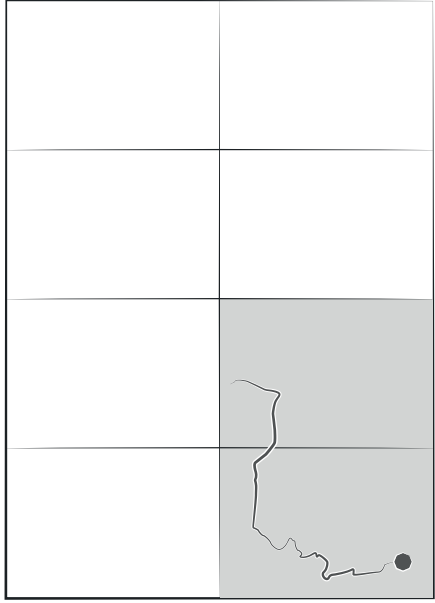
Wir sind nach dem Park nach links abgebogen. Hier ging es langsam bergauf. Hat man fast nicht gemerkt. Sehr gut zu gehen.

Start der Tour


Gestartet wird beim Schwimmbad in der rue de l'école. Hier gibt es ein großer ...

Ende der Tour

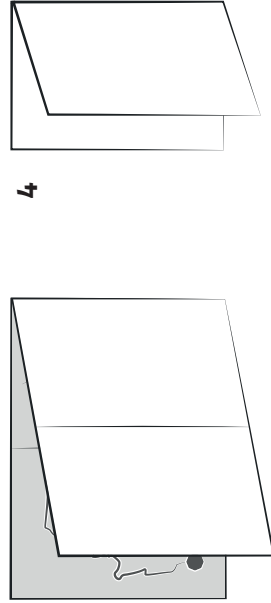
beim Schwimmbad in der rue de l'école.




1



2



3



4